


VÝKRES ŠIRŠÍCH VZTAHŮ

1 : 10 000




ZMĚNA Č. 2

ÚZEMNÍHO PLÁNU

KŘENICE



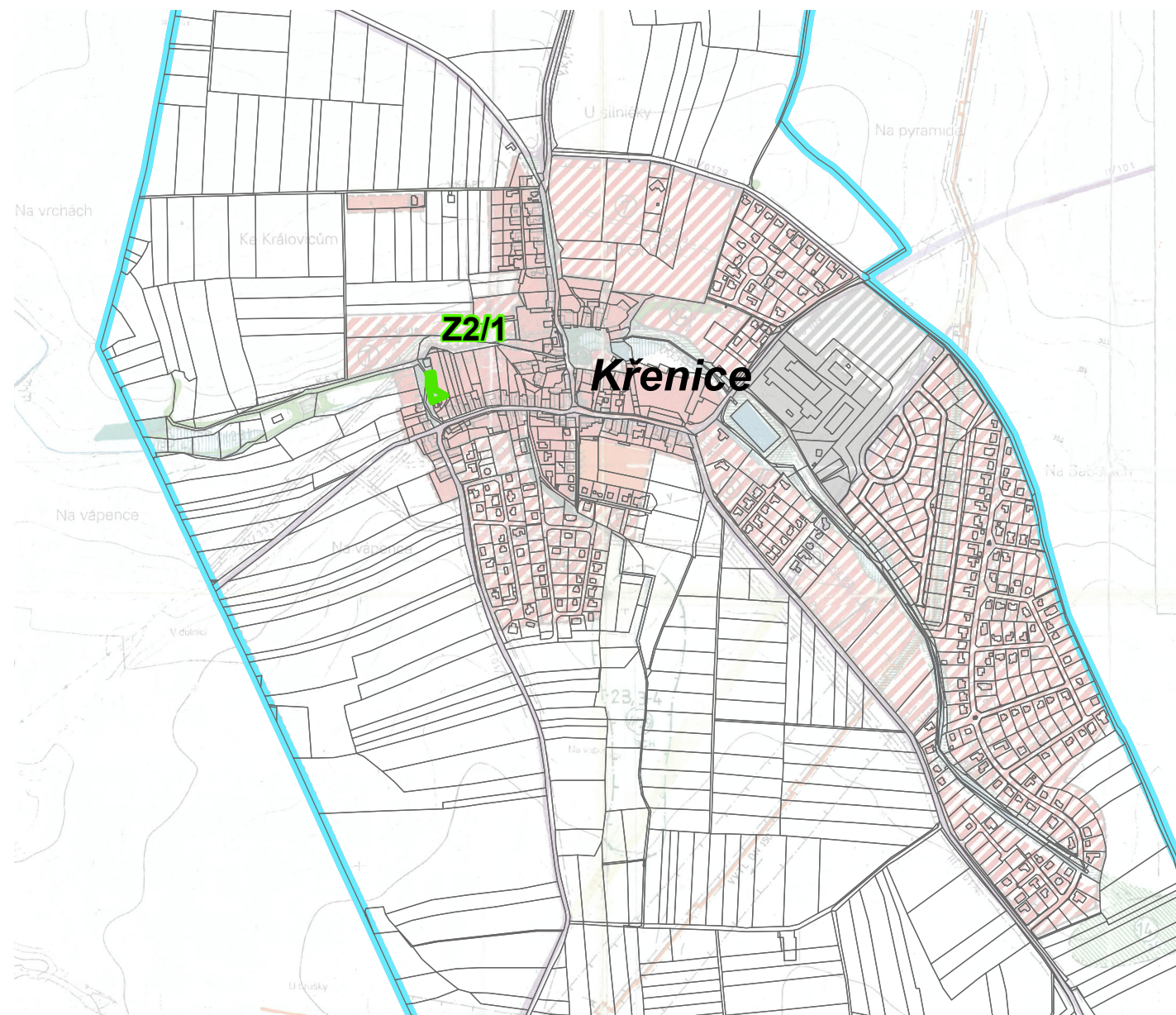
LEGENDA

-  vymezení řešeného území změny č. 2 (hranice + označení Z2/xx)
-  hranice parcel
-  hranice správního území obce Křenice

SEZNAM LOKALIT ŘEŠENÝCH ZMĚNOU Č. 2:

Lokalita Z2/1 – k. ú. Křenice u Prahy, parc. č. 7/8
Změna stávajícího funkčního využití této parcely na smíšené obytné venkovské SV, místo původní krajinné zóny přírodní.

Lokalita Z2/1



ZÁZNAM O ÚČINNOSTI

Označení správního orgánu, který poslední změnu ÚP vydal:	Zastupitelstvo obce Křenice, dne 7.6.2023, pod č. usn. 2/3/2023-Z
Datum nabytí účinnosti poslední změny územního plánu:	23.9.2023
Jméno a příjmení, funkce a podpis oprávněné úřední osoby pořizovatele:	
Miloš Princ, starosta obce Křenice	Ing. arch. Radek Boček, osoba zajišťující splnění kvalifikačních požadavků dle ust. § 24 stavebního zákona
Podpis a otisk úředního razítka:	Podpis a otisk úředního razítka:

O2

Pozn.: Výkres je podložen utlumeným výkresem návrhu funkčního využití ÚP Křenice z roku 1998.

PARÉ

ZMĚNA Č. 2 ÚZEMNÍHO PLÁNU KŘENICE

VÝKRES ŠIRŠÍCH VZTAHŮ

Pořizovatel:	Obecní úřad Křenice, Ing. arch. Radek Boček	
Schvalující orgán:	Zastupitelstvo obce Křenice	
Zpracovatel:	Relax M.A.A.T., s. r. o., IČ: 071 42 226	
Zodpov. projektant:	Bc. Ing. arch. Martin Jirovský, Ph.D., MBA, DiS.	
Datum: září 2023	Fáze: Finální podoba Změny č. 2	M 1 : 10 000